

CLUB HOUSE

DRIVING RANGE

VIEW POINT

TO KALLEPEIA 3.5km

TO EPISKOPI 5KM
TO KALLEPEIA 5KM
TO LETYMOU 7KM

CAVES

ROCK PATH
OVER HANGING ROCK (SHARK POINT)

PICK NIC AREA

OLD SPRING (BRIDGE)

OLD OAK

GRAVEL ROAD
TOP OF RIDGE

MAIN ROAD

STEEP SLOPE

845m

GRAVEL ROAD

480m

275m










130m

450m

945m

336m

375m

-  **ΕΙΣΤΕ ΕΔΩ / YOU ARE HERE / ВЫ ЗДЕСЬ**
-  **ΜΟΝΟΠΑΤΙ ΤΗΣ ΦΥΣΗΣ / NATURE TRAIL / ТРОПА**
-  **ΣΥΝΔΕΣΗ ΜΕ ΑΛΛΑ ΜΟΝΟΠΑΤΙΑ**
SHORT CUTS AND LINKING TRAILS
СОКРАЩЕННЫЕ И ОБЪЕДИНЕННЫЕ МАРШРУТЫ
-  **ΧΩΜΑΤΟΔΡΟΜΟΣ / EARTH ROAD / ГРУНТОВАЯ ДΟΡΟΓΑ**
-  **ΑΣΦΑΛΤΟΔΡΟΜΟΣ / ASPHALT ROAD / АСΦΑΛΤΙΤΟΡΩΑΝΗΑ ΔΟΡΟΓΑ**
-  **ΣΗΜΕΙΑ ΕΝΔΙΑΦΕΡΟΝΤΟΣ / POINT OF INTEREST / ΔΟΣΤΟΠΡΙΜΕΧΑΤΕΛΗΝΟΣΤ**
-  **ΕΚΠΑΙΔΕΥΤΙΚΕΣ ΠΙΝΑΚΙΔΕΣ / INFORMATION BOARD / ΙΝΦΟΡΜΑΤΙΟΝΗΑ ΔΟΣΚΑ**
-  **ΑΠΟΤΟΜΗ ΠΛΑΓΙΑ / STEEP EDGE / ΚΡΥΤΟΙ ΣΚΛΟΝ**
-  **ΠΑΓΚΑΚΙ / BENCH / СΚΑΜΒΥΑ**